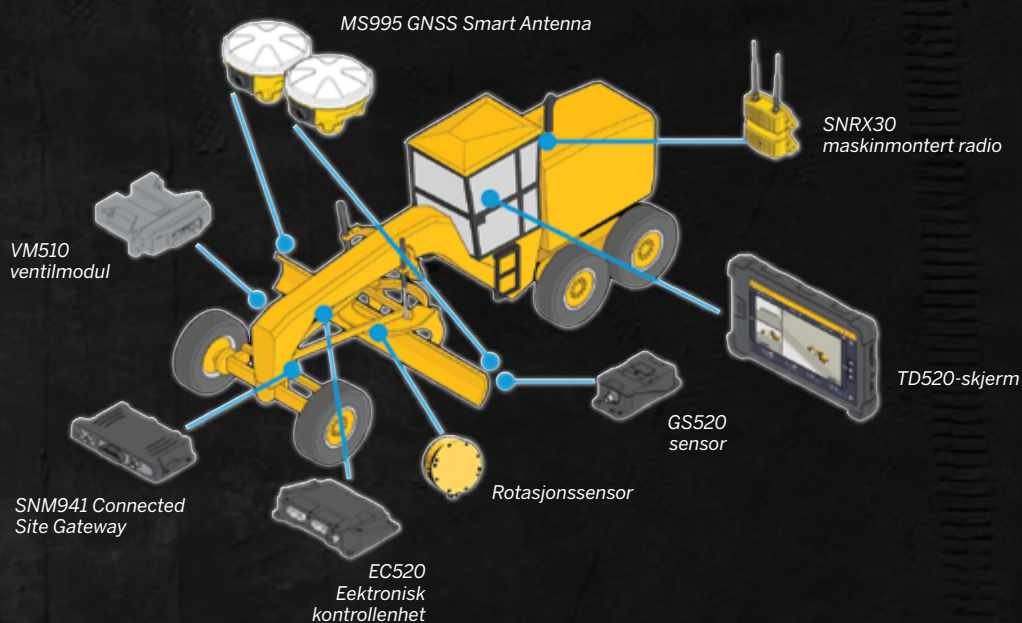


Trimble Earthworks: Konfigurasjon for veihøvel

**Bladmontert system med
doble GNSS-mottakere**




Trimble Civil Engineering and Construction

10368 Westmoor Drive
Westminster, Colorado 80021 USA
800-361-1249 (Toll Free)
+1-937-245-5154 Phone
construction_news@trimble.com

[construction.trimble.com/earthworks](https://www.trimble.com/construction.trimble.com/earthworks)

© 2018, Trimble Inc. Med enerrett. Trimble og Globe & Triangle-logoen er varemerker for Trimble Inc., og er registrert i USA og i andre land.
PN 022482-4075-NO (12/18)



Trimble Earthworks

maskinstyringsystem for veihøvler



🏆🏆🏆 For gravemaskiner, dosere og veihøvler.


EN kjøring – FERDIG

Ferdig overflate med en gang, hver gang.

Trimble® Earthworks maskinstyringsystem for veihøvler hjelper både uerfarne og erfarne førere med å lage en god overflate. Den siste utgivelsen av Earthworks-familien er mer enn fremtidsrettet. Den gir deg fremtiden, nå. Det nye systemet, med et kjent Android™ brukergrensesnitt og en brukervennlig 10-tommers berørings skjerm reduserer læringskurven, forbedrer førerens muligheter og gir svært god nøyaktighet allerede etter første kjøring.



Be om neste generasjon maskinstyring.
Fra selskapet som oppfant maskinstyring.



INTUITIV PROGRAMVARE, ROBUST MASKINVARE

Maskinkontroll- appen Trimble Earthworks kjøres på operativsystemet Android, og kan brukes på den nye 10- tommers Trimble TD520-berøringsskjermen. Programmet ble laget i samarbeid med brukere av bygg- og anleggsutstyr rundt om i verden, så grensesnittet er optimalisert for brukervennlighet og produktivitet. Fargerik grafikk, naturlig interaksjon og bevegelser, og funksjoner for egenoppdagelse, gjør Earthworks intuitivt og enkelt å lære seg. Hver bruker kan tilpasse grensesnittet for å matche arbeidsflyten, og en rekke konfigurerbare visninger gjør det enklere å se det riktige perspektivet for å oppnå maksimal produktivitet.

Earthworks gjør det mulig å overføre datafiler til eller fra kontoret trådløst og automatisk, slik at du alltid bruker det nyeste designet. Ved hjelp av Android-operativsystemet kan du laste ned andre nyttige programmer



BEDRE NØYAKTIGHET MED DOBLE GNSS-ANTENNER

Trimble, ledende innen nøyaktig oppmålingsteknologi, var først ute med doble GNSS-antennener for å dekke behovene i byggebransjen. Dobbelt GNSS gir sanntidsposisjon og retning på maskinen, slik at veihøvelen kan guides i 3D, noe som gir raskere reaksjonstid og forbedret ytelse.

Det IMU-baserte systemet gir enda bedre GNSS-ytelse, nøyaktighet og stabilitet. Plattformen støtter flere korreksjonstjenester, inkludert VRS og Internet Base Station Service (IBSS). -Og når en korreksjonskilde er midlertidig utilgjengelig, vil Trimble xFill-funksjonen fylle hullene for å maksimere opetiden.

